CANALIZACION DE TUBERIA

COTAS EN MM

SECCION TRANSVERSAL

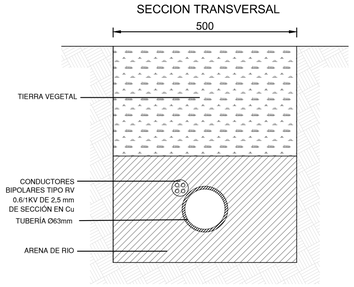

SECCION LONGITUDINAL

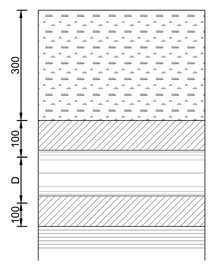

ASPERSOR

SIN ESCALA.

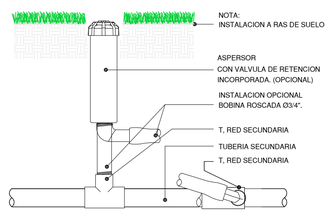

VALVULA DE TOMA DE AGUA (BOCA DE RIEGO)

SIN ESCALA.

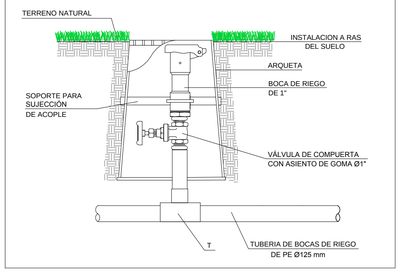

INSTALACION DE GOTEO EN ALCORQUES CON GOTEROS

SIN ESCALA

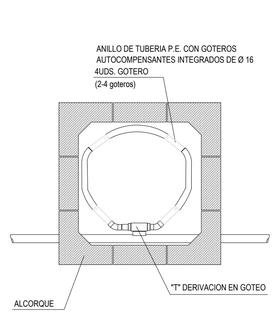

PLANTA



SECCION

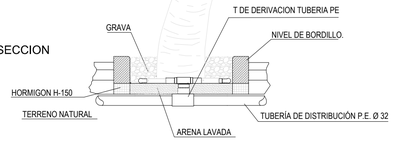

GOTEO INTERLINEA
CON BARRERA ANTIRAICES
(EN ALCORQUES.)

LEYENDA

- RED GENERAL 63 mm
- VÁLVULA DE CORTE
- BOCA DE RIEGO MODELO BARCELONA
- RED ASPERSORES 40 mm
- ASPERSOR 7-10 mts
- RED PORTAGOTERO 32 mm
- ARQUETAS CONTROL RIEGO
- VÁLVULAS CORTE

PLANTACIONES

- ÁRBOL EXISTENTE
- CASUARINA
- GREVILLEA ROBUSTA
- BRACHICHITOM ACERIFOLIA
- KOLEUTERIA PANICULATA
- CELTIS AUSTRALIS

PROMOTOR

LIDL Supermercados S.A.U.

TITULO DEL PROYECTO

PROYECTO DE URBANIZACIÓN DEL SECTOR AUSU-22
CAMINO DE SANTA RITA, MAIRENA DEL ALJARAFE (SEVILLA)

DESIGNACION DE PLANO

RED DE RIEGO

ESCALAS 1/400

0 4 8 12 16m

ORIGINALES UNE A-1

No. DE PLANO 12

HOJA 2 DE 2

CONSULTOR

BC ESTUDIO S.L.P.

EL ING. AUTOR DEL PROYECTO

FCO JAVIER BERNAL SERRANO

FECHA

DICIEMBRE 2.019

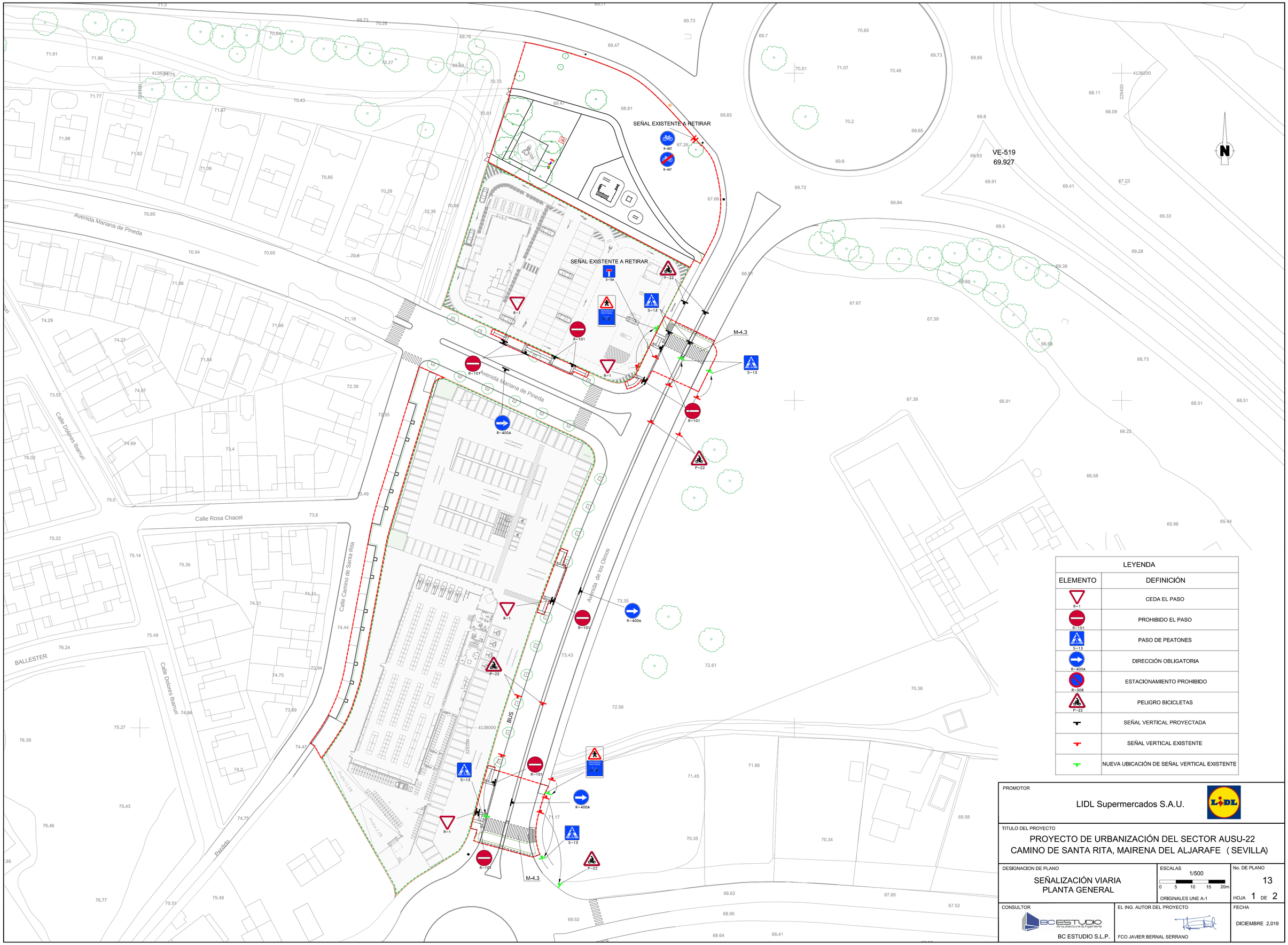

LEYENDA	
ELEMENTO	DEFINICIÓN
R-1	CEDA EL PASO
R-101	PROHIBIDO EL PASO
S-13	PASO DE PEATONES
R-400A	DIRECCIÓN OBLIGATORIA
R-308	ESTACIONAMIENTO PROHIBIDO
P-22	PELIGRO BICICLETAS
	SEÑAL VERTICAL PROYECTADA
	SEÑAL VERTICAL EXISTENTE
	NUEVA UBICACIÓN DE SEÑAL VERTICAL EXISTENTE

PROMOTOR

LIDL Supermercados S.A.U.

TITULO DEL PROYECTO

PROYECTO DE URBANIZACIÓN DEL SECTOR AUSU-22
CAMINO DE SANTA RITA, MAIRENA DEL ALJARAFE (SEVILLA)

DESIGNACION DE PLANO

SEÑALIZACIÓN VIARIA
PLANTA GENERAL

ESCALAS

1/500

0 5 10 15 20m

ORIGINALES UNE A-1

No. DE PLANO

13

HOJA 1 DE 2

CONSULTOR

BC ESTUDIO S.L.P.

EL ING. AUTOR DEL PROYECTO

FCO JAVIER BERNAL SERRANO

FECHA

DICIEMBRE 2,019

POSTE DE DOS SENALES

SIN ESCALA COTAS EN cm

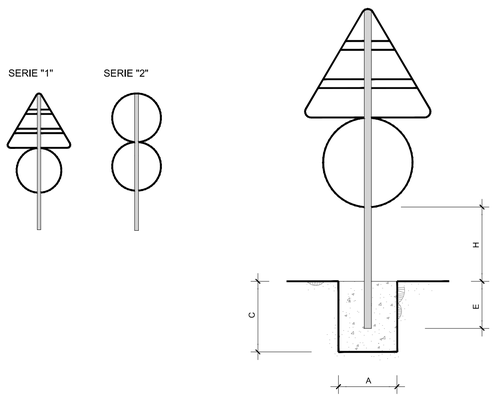

TABLA PARA UNA SEÑAL EN UN POSTE								
SEÑAL TIPO	L	D	X	H	E	CIMENTACION		
						A	B	C
AUTOVIA	175	120	180	200 A 300	72	80	50	90
CARRETERA CON ARCEN	135	90	120	150 A 250	62	65	40	70
CARRETERA SIN ARCEN	90	60	90	150 A 250	52	50	40	60

TABLA PARA DOS SEÑALES EN UN POSTE								
SEÑAL TIPO	SERIE "1"	SERIE "2"	SECCION SOPORTE mm	H	E	CIMENTACION		
						A	B	C
AUTOVIA	175 120	120 120	100 X 50 X 3	200	72	50	50	80
CARRETERA CON ARCEN	135 90	90 90	80 X 40 X 3	180	62	50	50	70
CARRETERA SIN ARCEN	90 60	60 60	80 X 40 X 2	150	52	50	50	60

SEÑALES HORIZONTALES

CEDA EL PASO ; M-6.5

ESCALA ; 1/50

S = 1.434 m^2

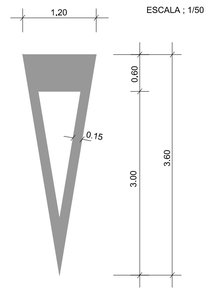

- UNA SEÑAL DE DETENCION OBLIGATORIA
- UNA MARCA VIAL DE STOP.
- UNA SEÑAL DE PROHIBICION DE PASAR SIN DETENERSE
- UN PASO PARA PEATONES, INDICADO POR LA MARCA M-4.3 O POR UNA SEÑAL VERTICAL.
- UNA SEÑAL DE PASO A NIVEL.
- UN SEMÁFORO
- UNA SEÑAL DE DE TENCION EFECTUADA POR UN UN AGENTE DE LA CIRCULACION.

- UNA SEÑAL O MARCA DE CEDA EL PASO.
- POR UNA FLECHA VERDE DE GIRO EN SEMAFORO.
- CUANDO NO HAYA NINGUNA PRIORIDAD, POR APLICACION DE LAS NORMAS DE RIGEN ESTA.

SEÑALES HORIZONTALES

M-4.1

M-4.2

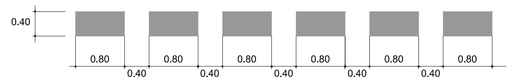

M-1.3

M-2.6

POSTE DE UNA SEÑAL

SIN ESCALA COTAS EN mm

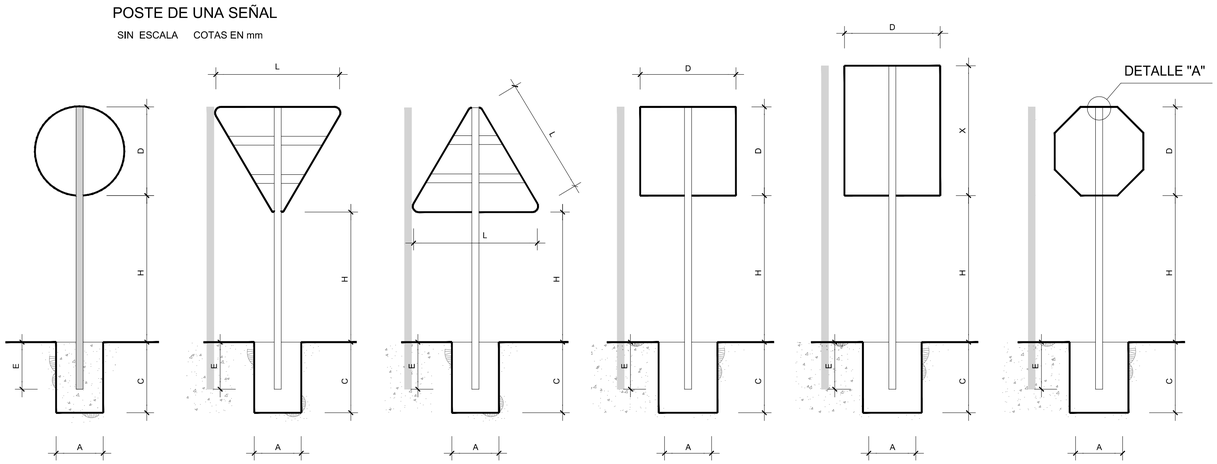

PASO DE PEATONES

Marca:M-4.3

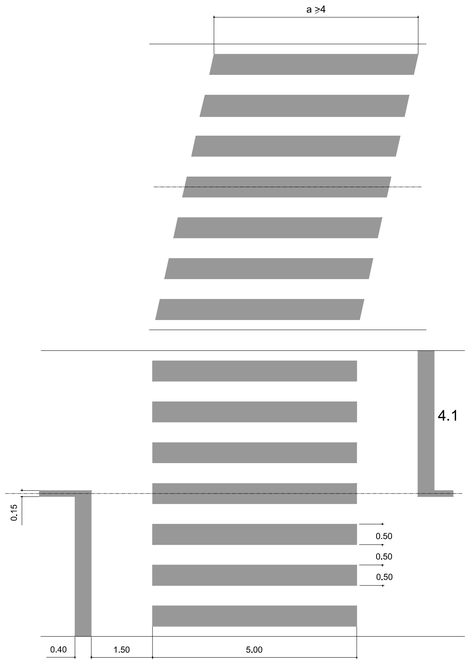

CEBRADO EN VIAS CON VM <60km/h M-7.1

CIRCULACION EN DOBLE SENTIDO

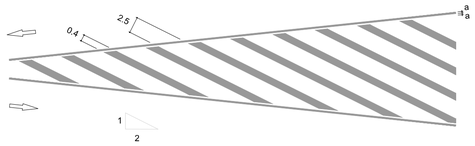

CIRCULACION DIVERGENTE

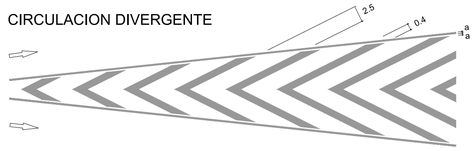

CIRCULACION CONVERGENTE



SEÑALIZACION APARCAMIENTO EN LÍNEA

Escala 1/50 (M-7.3)

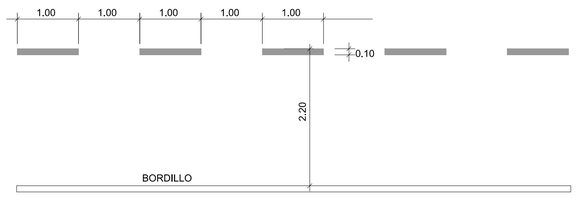

PASO PARA BICICLETAS

Escala 1/50 (M-4.4)

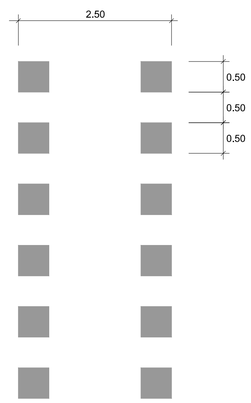

SEÑALIZACION APARCAMIENTO EN BATERIA PARA MINUSVALIDOS

Escala 1/50 (M-7.4)

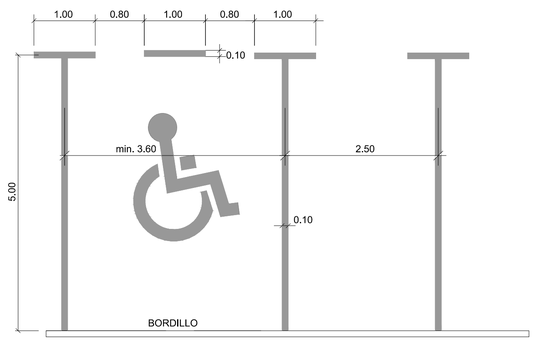

FLECHA DE DIRECCION DE CARRILES EN VIA CON V.M. ≤ 60 Km/h ; M-5.2.

ESCALA ; 1/50

M-5.2.1. DE FRENTE

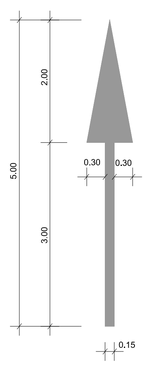

M-5.2.2. A LA DERECHA

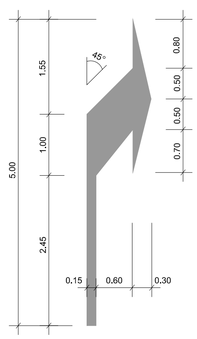

M-5.2.3. DE FRENTE Y A LA DERECHA

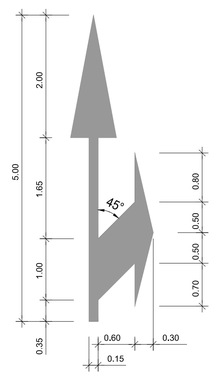

PROMOTOR LIDL Supermercados S.A.U.		
TITULO DEL PROYECTO PROYECTO DE URBANIZACIÓN DEL SECTOR AUSU-22 CAMINO DE SANTA RITA, MAIRENA DEL ALJARAFE (SEVILLA)		
DESIGNACION DE PLANO SEÑALIZACIÓN VIARIA DETALLES CONSTRUCTIVOS	ESCALAS VARIAS ORIGINALES UNE A-1	No. DE PLANO 13 HOJA 2 DE 2
CONSULTOR BC ESTUDIO S.L.P.	EL ING. AUTOR DEL PROYECTO FCO JAVIER BERNAL SERRANO	FECHA DICIEMBRE 2,019